



VIRTUAL OFFICE SYSTEM

Bienvenidos a **VOS-Logistic**

Grupo de aplicaciones específicas de  
**VOS (Virtual Office System)** con explotación  
de oficina virtual aplicado a la gestión de  
transporte de cargas.

Iniciar



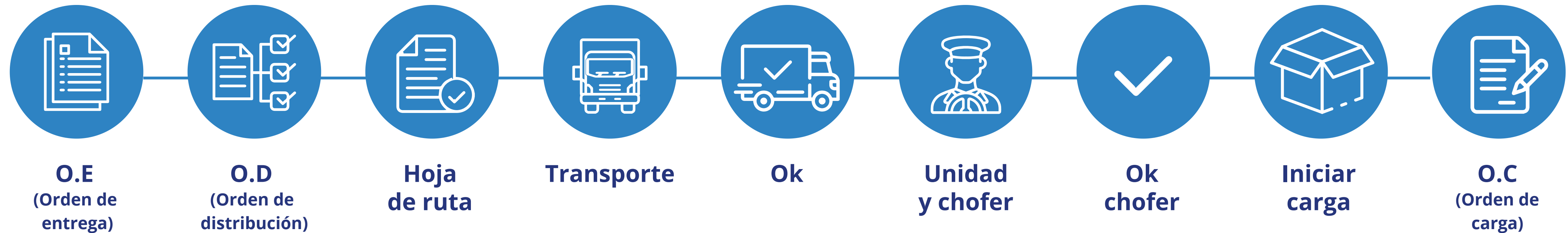
# ¿Qué es?

Es un software logístico **de entorno web y mobile** que brinda gestión, control y seguimiento de viajes de distribución de productos desde la orden de entrega hasta el destino final en el cliente.





# Inicio del viaje



Según lo que define el dador:

- Peso volumétrico
- Ubicación geográfica
- Clasificación



# ← Carga

NOTA DE PEDIDO					
Número de Comprobante	6508	Fecha	08/10/2021	Fecha de entrega	19/10/2021

DESTINATARIO DE ENTREGA		
Cliente	0012	Carrefour Hipermercado José León Suarez
Zona geográfica	NORTE-GBA	Norte de Gran Buenos Aires
Domicilio de entrega	CAv. Brig. Gral. Juan Manuel de Rosas 1271 - Argentina, Buenos Aires, José León Suarez	

TOTALES					
Ítems	5	Unidades	42240	Kilogramos	63360

DETALLE DE PRODUCTOS ORDENADOS				
Ítem	Producto	Descripción del producto	Cantidad	Uni. Medida
1	BAG-FR-0001	Fresh Naranja Baggio 1.5	10.500	Botella
2	BAG-FR-0002	Fresh Naranja Baggio 1.5	10.500	Botella
3	BAG-FR-0003	Fresh Naranja Baggio 1.5	10.500	Botella
4	BAG-FR-0004	Fresh Naranja Baggio 1.5	10.500	Botella
5	BAG-FR-0005	Fresh Naranja Baggio 1.5	10.500	Botella

NOTA DE PEDIDO					
Número de Comprobante	1500	Fecha	08/10/2021	Fecha de entrega	20/10/2021

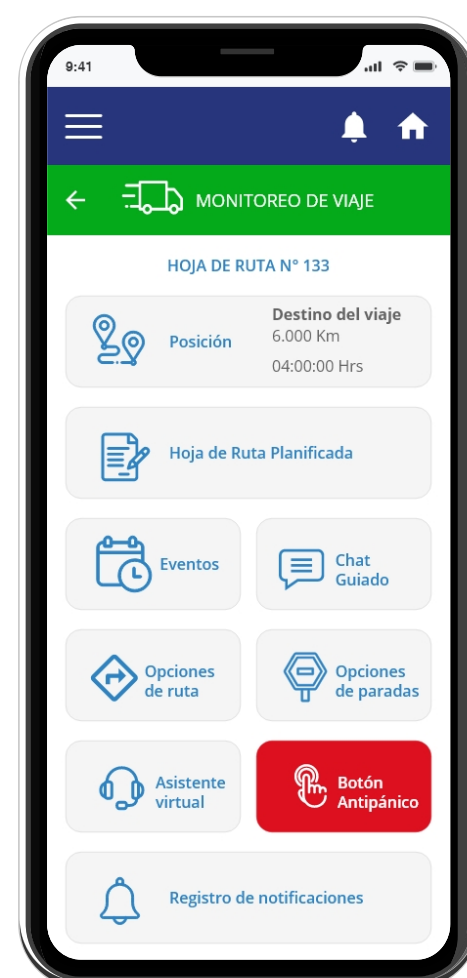
DESTINATARIO DE ENTREGA		
Ubicación Destino	0050	CPlanta General Rodríguez
Zona geográfica	OESTE-GBA	Oeste de Gran Buenos Aires
Domicilio de entrega	Ruta 24, km 3,5 - Argentina, Buenos Aires, Gral. Rodríguez	

TOTALES					
Ítems	3	Unidades	79200	Kilogramos	118800

DETALLE DE PRODUCTOS ORDENADOS				
Ítem	Producto	Descripción del producto	Cantidad	Uni. Medida
1	BAG-FR-0001	Fresh Naranja Baggio 1.5	10.500	Botella
2	BAG-FR-0002	Fresh Naranja Baggio 1.5	10.500	Botella
3	BAG-FR-0003	Fresh Naranja Baggio 1.5	10.500	Botella



# ← Chofer



## Estado del viaje

- Elige ruta
- Check-list
- Inicio del viaje
- Puede activar Google maps
- Informe de accidentes y demora
- Inicio, en proceso, demorado, finalizado
- Informes de desvíos de caminos

## Botón antipánico

- El chofer puede activarlo y notifica al dador, transporte y policía

## Paradas seguras

- Informe de paradas inseguras al chofer
- Control de tiempo y abusos de demoras














## ← Fin del viaje







# Funcionalidades

-  Planificaciones de entrega (Pedidos y Remito) [Ver más](#)
-  Asignación y control de viajes [Ver más](#)
-  Geo localización [Ver más](#)
-  Reporte y liquidación de viajes [Ver más](#)
-  Evaluación del transporte y chofer [Ver más](#)
-  Control de Documentación [Ver más](#)
-  Comunicación asincrónica [Ver más](#)
-  Estadísticas e indicadores [Ver más](#)
-  Otras funcionalidades [Ver más](#)





# Funcionalidades

 [Planificaciones de entrega \(Pedidos y Remito\)](#) [Ver más](#)

 [Asignación y control de viajes](#) [Ver más](#)

 [Geo localización](#) [Ver más](#)

 [Reporte y liquidación de viajes](#) [Ver más](#)

 [Evaluación del transporte y chofer](#) [Ver más](#)

 [Control de Documentación](#) [Ver más](#)

 [Comunicación asincrónica](#) [Ver más](#)

 [Estadísticas e indicadores](#) [Ver más](#)

 [Otras funcionalidades](#) [Ver más](#)

A partir de Ordenes de entrega (Pedidos y Remitos) planifica la carga, la entrega y la distribución de productos para múltiples centros de distribución y depósitos, gestionando a través de API simulación óptima de entrega y distribución según la demanda. Ordenes de Carga.





# Funcionalidades

 Planificaciones de entrega (Pedidos y Remito) [Ver más](#)

 **Asignación y control de viajes** [Ver más](#)

 Geo localización [Ver más](#)

 Reporte y liquidación de viajes [Ver más](#)

 Evaluación del transporte y chofer [Ver más](#)

 Control de Documentación [Ver más](#)

 Comunicación asincrónica [Ver más](#)

 Estadísticas e indicadores [Ver más](#)

 Otras funcionalidades [Ver más](#)

A partir de base de datos de Transportistas (propios y de terceros) y coordinada con la planificación de entregas asigna Transportes y Choferes a asignar en cada viaje.

## Reglas de distribución

Permite definir múltiples criterios de distribución de productos en función de zonas geográficas y tipos de distribución de corta – larga distancia e internacional aplicables a productos cubicables y no cubicables.



# Funcionalidades

 Planificaciones de entrega (Pedidos y Remito) [Ver más](#)

 Asignación y control de viajes [Ver más](#)

 **Geo localización** [Ver más](#)

 Reporte y liquidación de viajes [Ver más](#)

 Evaluación del transporte y chofer [Ver más](#)

 Control de Documentación [Ver más](#)

 Comunicación asincrónica [Ver más](#)

 Estadísticas e indicadores [Ver más](#)

 Otras funcionalidades [Ver más](#)

En base a coordenadas geográficas de ubicaciones y vehículos de transporte permite calcular distancia ortodrómica y seguir dinámicamente (por geolocalización) la distribución desde inicio de viaje hasta su finalización.



# Funcionalidades

 Planificaciones de entrega (Pedidos y Remito) [Ver más](#)

 Asignación y control de viajes [Ver más](#)

 Geo localización [Ver más](#)

 **Reporte y liquidación de viajes** [Ver más](#)

 Evaluación del transporte y chofer [Ver más](#)

 Control de Documentación [Ver más](#)

 Comunicación asincrónica [Ver más](#)

 Estadísticas e indicadores [Ver más](#)

 Otras funcionalidades [Ver más](#)

Arroja cantidad de viajes, kilometros recorridos y horas realizadas mediante reportes que pueden ser utilizados para liquidación de rendición de viajes de los transportistas y liquidación de kilometros de choferes



# Funcionalidades

 Planificaciones de entrega (Pedidos y Remito) [Ver más](#)

 Asignación y control de viajes [Ver más](#)

 Geo localización [Ver más](#)

 Reporte y liquidación de viajes [Ver más](#)

 Evaluación del transporte y chofer [Ver más](#)

 Control de Documentación [Ver más](#)

 Comunicación asincrónica [Ver más](#)

 Estadísticas e indicadores [Ver más](#)

 Otras funcionalidades [Ver más](#)

Se evalúa el desempeño del Transporte según exigencias del cliente ( Mantenimiento preventivo de unidades, Ploteo, entrega de mercadería, documentación a tiempo, entre otros).

Se evalúa el desempeño del Chofer según exigencias del cliente ( Entrega de mercadería, llegadas tardes, reclamos de desempeño, inasistencia)



# Funcionalidades

 Planificaciones de entrega (Pedidos y Remito) [Ver más](#)

 Asignación y control de viajes [Ver más](#)

 Geo localización [Ver más](#)

 Reporte y liquidación de viajes [Ver más](#)

 Evaluación del transporte y chofer [Ver más](#)

 **Control de Documentación** [Ver más](#)

 Comunicación asincrónica [Ver más](#)

 Estadísticas e indicadores [Ver más](#)

 Otras funcionalidades [Ver más](#)

Gestiona registro y disparo de eventos de vencimiento de documentación de personal , choferes y vehicular ( de tractor y semis).





# Funcionalidades

 Planificaciones de entrega (Pedidos y Remito) [Ver más](#)

 Asignación y control de viajes [Ver más](#)

 Geo localización [Ver más](#)

 Reporte y liquidación de viajes [Ver más](#)

 Evaluación del transporte y chofer [Ver más](#)

 Control de Documentación [Ver más](#)

 **Comunicación asincrónica** [Ver más](#)

 Estadísticas e indicadores [Ver más](#)

 Otras funcionalidades [Ver más](#)

Si bien se integra base datos en Web con datos en Mobile, en caso que desde el móvil no disponga conexión a internet se mantiene localmente en el móvil los datos que necesita para la gestión y luego cuando se re-establece conexión replica datos con base datos en web.





# Funcionalidades

 Planificaciones de entrega (Pedidos y Remito) [Ver más](#)

 Asignación y control de viajes [Ver más](#)

 Geo localización [Ver más](#)

 Reporte y liquidación de viajes [Ver más](#)

 Evaluación del transporte y chofer [Ver más](#)

 Control de Documentación [Ver más](#)

 Comunicación asincrónica [Ver más](#)

 Estadísticas e indicadores [Ver más](#)

 Otras funcionalidades [Ver más](#)

Emite informes , gráficos e indicadores de distribución en base historia de entregas y devoluciones.



# Funcionalidades

 Planificaciones de entrega (Pedidos y Remito) [Ver más](#)

 Asignación y control de viajes [Ver más](#)

 Geo localización [Ver más](#)

 Reporte y liquidación de viajes [Ver más](#)

 Evaluación del transporte y chofer [Ver más](#)

 Control de Documentación [Ver más](#)

 Comunicación asincrónica [Ver más](#)

 Estadísticas e indicadores [Ver más](#)

 [Otras funcionalidades](#) [Ver más](#)

## Chat guiado

- Chat dentro del software entre chofer/transporte/dador
- Consultas online

## Evaluación del transporte

- Evaluación continua o periódica de unidades, choferes

## ABM de chofer

- Control de asistencia
- Solicitud de licencias
- Presentación de certificados
- Liquidación de los kilómetros recorridos



**Domicilio y  
Centro de distribución**

**Sectores**

**Terceros y características**

**Nómina del personal**





Muchas gracias